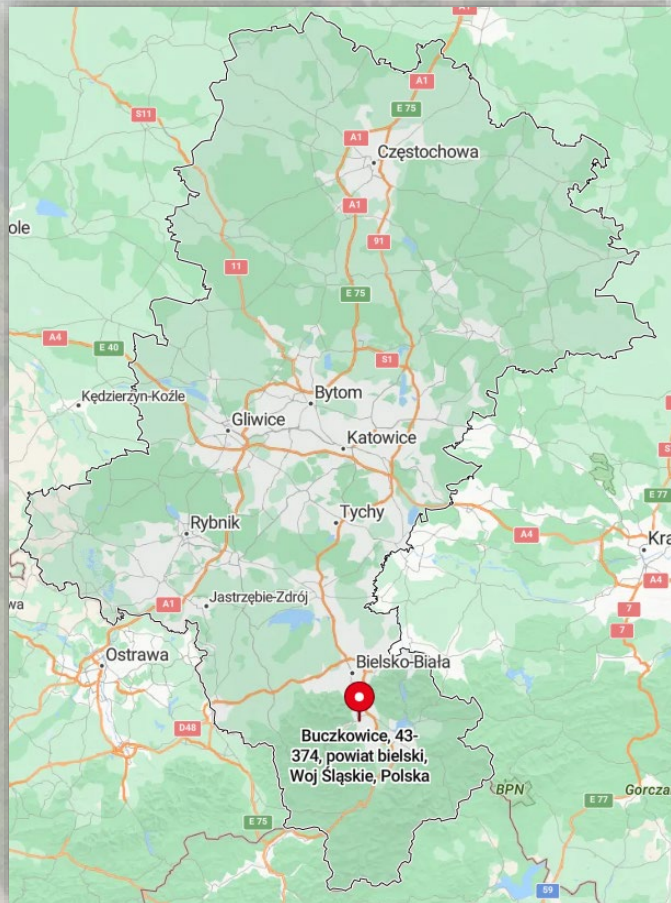
An aerial photograph of a town, likely Buczkowice, with a large, forested hill in the background. The town features various buildings, including a prominent red-roofed structure, and is surrounded by greenery. The text is overlaid on the image.

Ochrona środowiska kluczem
do rozwoju gminy Buczkowice

Gmina Buczkowice licząca 10.840 mieszkańców, położona jest w powiecie bielskim, w południowej części województwa śląskiego.

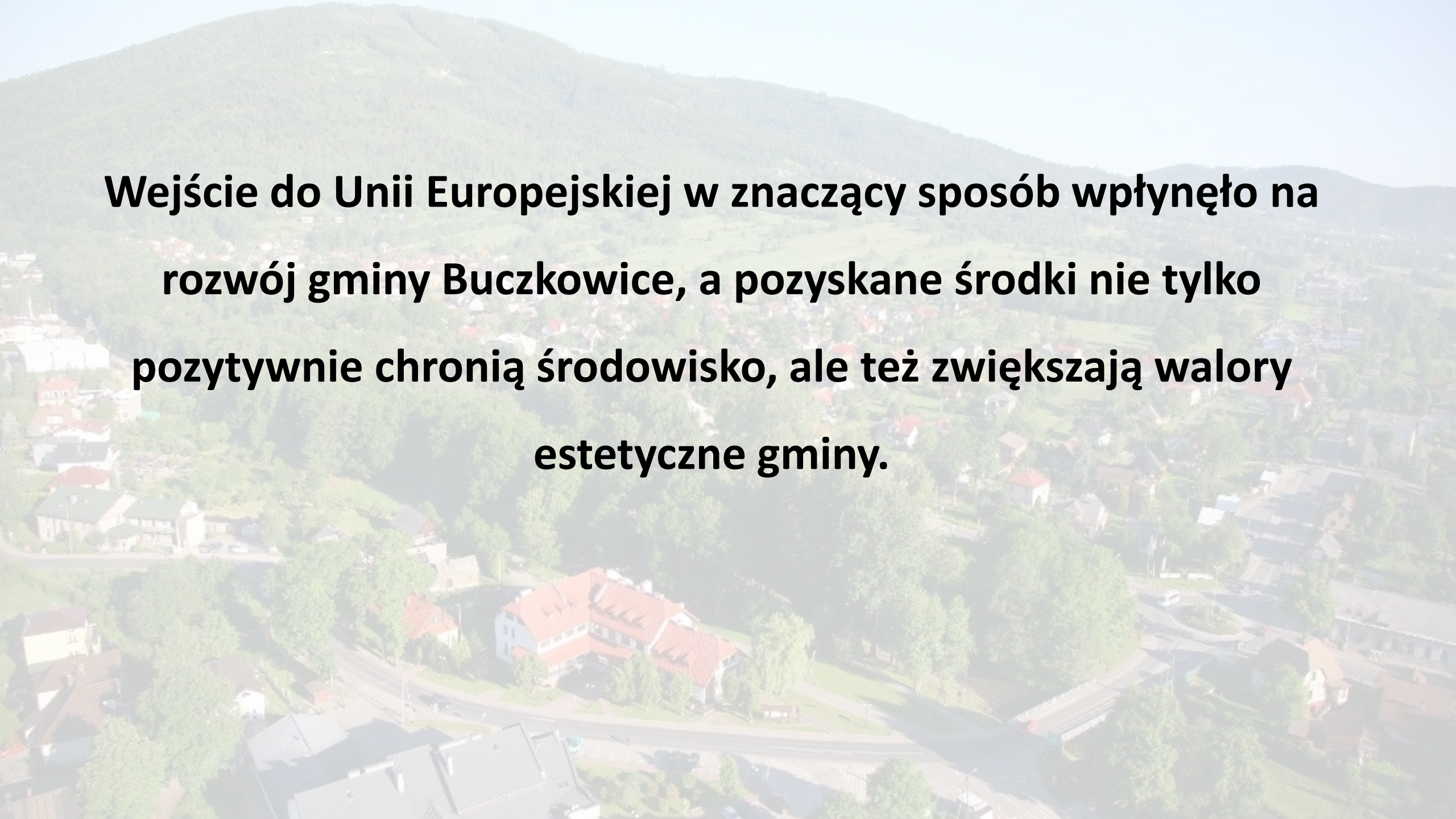
Obejmuje swym zasięgiem cztery sołectwa: Buczkowice, Rybarzowice, Godziszkę i Kalną.




W okresie 20 lat funkcjonowania Polski w Unii Europejskiej w gminie Buczkowice, w zakresie ochrony środowiska, zrealizowano wiele projektów, które przyczyniły się do poprawy stanu środowiska i infrastruktury gminy.

Należy jednak podkreślić, iż jeszcze przed wstąpieniem do Unii Europejskiej, gmina Buczkowice korzystała ze środków przedakcesyjnych – np. Sapard czy Phare, które w istotny sposób były wspierane umarzalnymi pożyczkami z WFOŚiGW w Katowicach.

W ramach tych środków wybudowano m.in.: sieć kanalizacyjną, zmodernizowano szkolne obiekty, rozbudowano składowisko odpadów komunalnych pozyskując na te cele ponad 12 mln zł i uzyskując w 2006r. certyfikat „Gminy otwartej na fundusze strukturalne”.

An aerial photograph of the town of Buczkowice, showing a mix of residential buildings, green spaces, and a large forested mountain in the background. The text is overlaid on the image in a bold, black font.

Wejście do Unii Europejskiej w znaczący sposób wpłynęło na rozwój gminy Buczkowice, a pozyskane środki nie tylko pozytywnie chronią środowisko, ale też zwiększają walory estetyczne gminy.

An aerial photograph of a town nestled in a valley. A large, forested hill dominates the background. The town is characterized by numerous houses with red and grey roofs, interspersed with green trees. A road with a roundabout is visible in the lower right. The overall scene is bright and clear.

ROK 2006

„Termomodernizacja budynku użyteczności publicznej – Domu Ludowego w Rybarzowicach”

W ramach projektu wykonano m.in.:

- modernizację kotłowni,
- wymianę instalacji centralnego ogrzewania,
- wymianę stolarki okiennej.

Ogólna wartość projektu to **471 tys.** zł, w tym dotacja w ramach Zintegrowanego Programu Operacyjnego Rozwoju Regionalnego oraz budżetu państwa w wysokości 85% kosztów kwalifikowanych.



*Budynek Domu Ludowego
w Rybarzowicach przed
modernizacją*



*Budynek Domu Ludowego
w Rybarzowicach po
modernizacji*

„Budowa sieci wodociągowej Buczkowice – Rybarzowice”

- wybudowana magistrala zapewniła dostawę wody dla Rybarzowic oraz części Buczkowic,
- zakres prac obejmował budowę 3,7 km sieci wodociągowej i umożliwił podłączenie do niej 231 budynków mieszkalnych.

Ogólna wartość inwestycji to **960 tys. zł**, w tym dotacja z Programu Górniczego 50% wartości inwestycji.



*Budowa sieci
wodociągowej*

„Termomodernizacja budynku przedszkola w Buczkowicach”

W ramach projektu:

- wykonano ocieplenie ścian,
- wymieniono stolarkę okienną,
- przeprowadzono modernizację kotłowni.


Ogólna wartość inwestycji to **471 tys. zł**, w tym 72% wartości inwestycji to preferencyjna pożyczka z Wojewódzkiego Funduszu Ochrony Środowiska i Gospodarki Wodnej w Katowicach w 50% umorzona.



*Budynek przedszkola
w Buczkowicach przed
modernizacją*



*Budynek przedszkola
w Buczkowicach po
modernizacji*

An aerial photograph of a town nestled in a valley. A large, forested hill dominates the background. The town features a mix of residential buildings, some with red roofs, and a central area with a large, light-colored building. A road curves through the town, and a bridge is visible in the lower right. The overall scene is bright and clear.

ROK 2008

„Budowa kanalizacji sanitarnej w gminie Buczkowice”

- wybudowano 30 km sieci kanalizacyjnej,
- wykonano 567 szt. przyłączy.

Ogólna wartość inwestycji to **13,4 mln zł**, inwestycję zrealizowano w 92% ze środków zewnętrznych – w tym preferencyjnej pożyczki z Wojewódzkiego Funduszy Ochrony Środowiska i Gospodarki Wodnej w Katowicach, która w 50% została umorzona.




*Godziszka – rejon „Górka” –
obszar objęty inwestycją*



*Buczkowice – rejon od ulicy
Wiśniowej do granicy
Rybarzowic*



*Rybarzowice – prawa strona
wsi*

An aerial photograph of a town nestled at the base of a large, forested hill. The town features a mix of residential buildings, some with red roofs, and a prominent large building with a red roof in the foreground. The landscape is lush with green trees and grass. The sky is clear and blue.

ROK 2009

„Budowa ścieżek rowerowych na terenie gminy Buczkowice”

- wybudowano 5,4 km ścieżki rowerowej, od granicy z gminą Szczyrk, wzdłuż rzeki Żylicy, do granicy z gminą Łodygowice,
- uzupełnieniem zasadniczej części projektu było wykonanie wzdłuż ścieżek rowerowych, zatoczek odpoczynkowych wyposażonych w ławki, stojaki na rowery oraz kosze na śmieci.

Ogólna wartość projektu wyniosła prawie **2 mln zł**, w tym dotacja z Regionalnego Programu Operacyjnego Województwa Śląskiego stanowiąca 72 % kosztów kwalifikowanych projektu.



*Ścieżka rowerowa
w Rybarzowicach
w trakcie realizacji*



*Ścieżka rowerowa
w Rybarzowicach
inwestycja zakończona*



*Ścieżka rowerowa
w Buczkowicach
w trakcie realizacji*




*Ścieżka rowerowa
w Buczkowicach
inwestycja zakończona*

„Modernizacja budynku kina w Buczkowicach”

Projekt obejmował m.in.:

- wymianę stolarki okiennej,
- ocieplenie elewacji,
- wykonanie instalacji centralnego ogrzewania, wodno – kanalizacyjnej oraz instalacji elektrycznej,
- zagospodarowanie terenu wokół budynku.

Ogólna wartość projektu to ponad **1 mln zł**, w tym dotacja z Regionalnego Programu Operacyjnego Województwa Śląskiego, która stanowiła 83,5% kosztów kwalifikowanych projektu.



„Sokolnia” przed modernizacją



„Sokolnia” po modernizacji

W 2009r. gmina Buczkowice uzyskała dofinansowanie na budowę 60 km kanalizacji sanitarnej oraz wykonanie 1 258 szt. przyłączy w ramach działania Gospodarka wodno – ściekowa Programu Operacyjnego Infrastruktura i Środowisko.

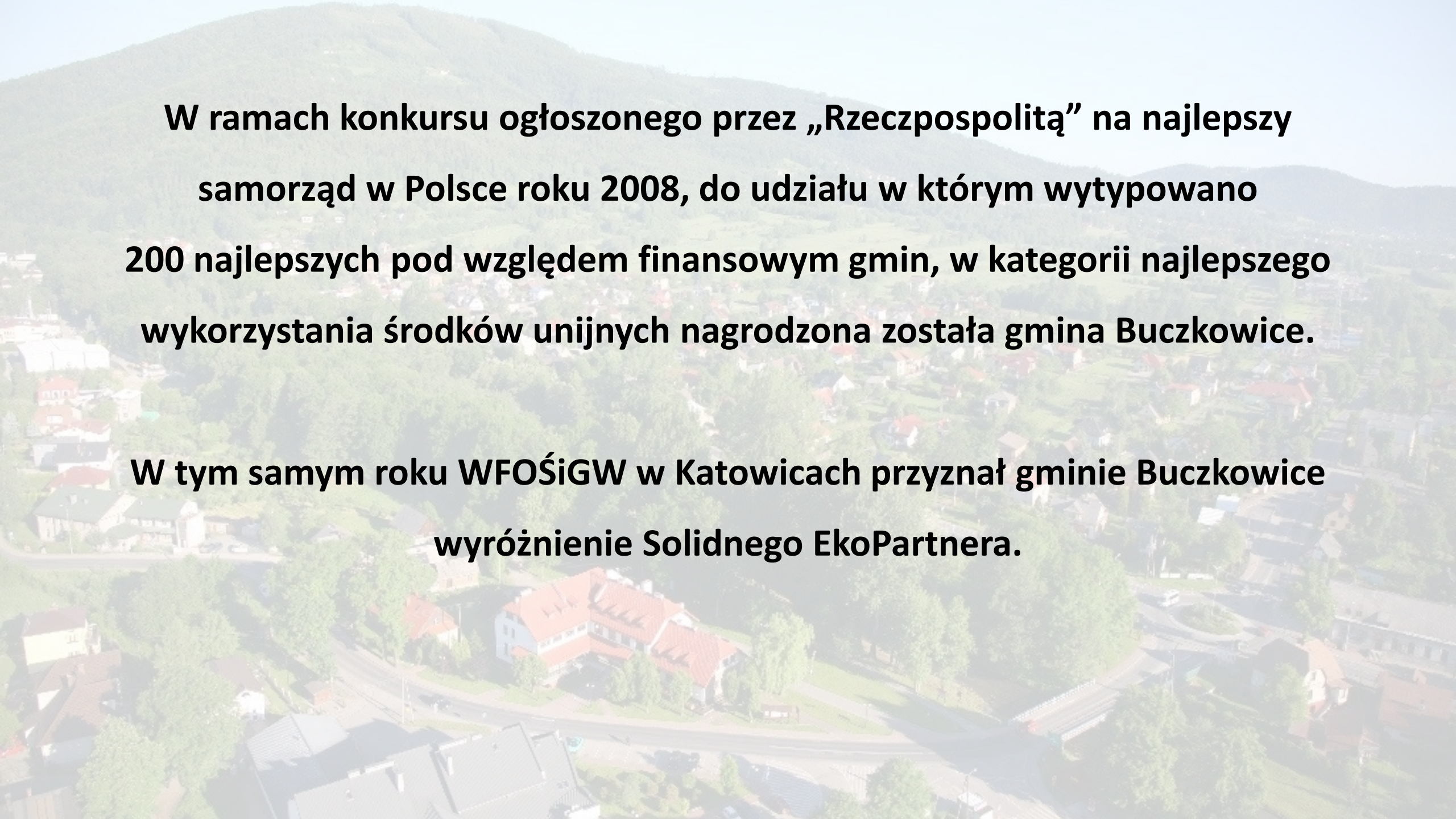
Finansowanie projektu:

- całkowita wartość projektu to **53,4 mln zł**, w tym:
 - ✓ dofinansowanie z Funduszu Spójności: 32,3 mln zł,
 - ✓ środki własne z budżetu Gminy: 7,1 mln zł,
 - ✓ podatek VAT: 9,6 mln zł,
 - ✓ preferencyjna pożyczka WFOŚiGW: 4,4 mln zł.

Zadanie to realizowano w latach 2009-2013 i spowodowało uzbrojenie w sieć kanalizacyjną ponad 50 % terenu gminy Buczkowice.



*Podpisanie umowy
o dofinansowanie w siedzibie
WFOŚiGW w Katowicach*

An aerial photograph of a town, likely Buczkowice, with a large, forested mountain in the background. The town features a mix of residential buildings, some with red roofs, and green spaces. The text is overlaid on the image in a bold, black font.

W ramach konkursu ogłoszonego przez „Rzeczpospolitą” na najlepszy samorząd w Polsce roku 2008, do udziału w którym wytypowano 200 najlepszych pod względem finansowym gmin, w kategorii najlepszego wykorzystania środków unijnych nagrodzona została gmina Buczkowice.

W tym samym roku WFOŚiGW w Katowicach przyznał gminie Buczkowice wyróżnienie Solidnego EkoPartnera.

LATA 2010-2011

An aerial photograph of a town, likely in a mountainous region, with a large, forested mountain in the background. The town is densely packed with houses and buildings, interspersed with green trees. A prominent road with a red-roofed building is visible in the foreground. The overall scene is bright and clear, suggesting a sunny day.

„Budowa kanalizacji sanitarnej w Kalnej oraz sieci wodociągowej w Buczkowicach i w Godziszce”

Projekt ten realizowano przy współfinansowaniu ze środków Programu Rozwoju Obszarów Wiejskich.

W ramach projektu:

- wybudowano 7,7 km sieci kanalizacyjnej, do której włączono 92 budynki oraz pompownię,
- wybudowano 4,6 km sieci wodociągowej, do której włączono 70 budynków,
- w ramach robót kanalizacyjnych, odtworzono również drogi o nawierzchni asfaltowej, w których została wybudowana kanalizacja sanitarna.

Ogólna wartość projektu wyniosła **4,7 mln zł**, w tym dofinansowanie z Unii Europejskiej - 1,8 mln zł i preferencyjna pożyczka z WFOŚiGW – 1,8 mln zł.



*Budowa kanalizacji
sanitarnej w Kalnej*



*Pompownia w Kalnej
wybudowana w ramach
projektu*

LATA 2013-2015

An aerial photograph of a town, likely in a mountainous region, with a large, forested mountain in the background. The town is densely packed with houses and buildings, interspersed with green trees. A prominent road or highway curves through the lower part of the town. The overall scene is bright and clear, suggesting a sunny day.

W 2013 r. w gminie Buczkowice kontynuowano rozbudowę sieci kanalizacyjnej poprzez realizację projektu:

„Budowa kanalizacji sanitarnej oraz przebudowa pompowni ścieków w gminie Buczkowice”

Inwestycję zrealizowano w latach 2013-2015 przy dofinansowaniu z Programu Rozwoju Obszarów Wiejskich.

W czasie inwestycji:


- wybudowano 6,8 km sieci kanalizacyjnej, do której podłączono 84 budynki,
- wybudowano pięć pompowni z kolektorami tłocznymi.

W obszarach, gdzie zastosowano pompownie, nie było możliwości podłączenia budynków grawitacyjnie do sieci kanalizacyjnej z uwagi na ukształtowanie terenu i istniejące warunki techniczne.

Ogólna wartość inwestycji to **5,3 mln zł**, w tym dotacja z Unii Europejskiej - 2,2 mln zł, preferencyjna pożyczka z WFOŚiGW - 1,5 mln zł.



*Zmodernizowana pompownia
ścieków w Rybarzowicach*

An aerial photograph of a town nestled in a valley. A large, forested hill dominates the background. The town features a mix of residential buildings, some with red roofs, and a central area with a large, light-colored building. A road curves through the town, and a bridge is visible in the lower right. The overall scene is bright and clear.

ROK 2016

„Termomodernizacja budynku Urzędu Gminy w Buczkowicach”

W ramach inwestycji wykonano m.in.:

- docieplenie ścian zewnętrznych budynku,
- wymianę stolarki okiennej i drzwi.


Ogólna wartość inwestycji to **517 tys. zł**, w tym pożyczka i dotacja z WFOŚiGW – 185 tys. zł.



Budynek urzędu gminy przed zrealizowaniem inwestycji



Budynek urzędu gminy po zrealizowaniu inwestycji

An aerial photograph of a town nestled in a valley. The town is surrounded by lush green trees and rolling hills. In the background, a large, forested mountain rises against a clear blue sky. The town features various buildings, including a prominent white building with a red roof in the foreground. A road winds through the town, and a bridge is visible in the lower right. The overall scene is peaceful and scenic.

ROK 2017

W gminie Buczkowice od 2017 do roku obecnego, realizowany był program „Ograniczenia niskiej emisji w gminie Buczkowice” polegający na wymianie starych kotłów gazowych na nowe kondensacyjne oraz kotłów opalanych węglem na piece gazowe.

W ramach czterech edycji tego programu wymienionych zostało 107 szt. starych kotłów gazowych na nowe oraz 361 szt. pieców węglowych na nowe gazowe kondensacyjne, przy wykorzystaniu dotacji i pożyczki z Wojewódzkiego Funduszu Ochrony Środowiska w Katowicach w kwocie 2,8 mln zł.

LATA 2018-2019

An aerial photograph of a town, likely in a mountainous region, with a large, forested hill in the background. The town is densely packed with houses and buildings, interspersed with green trees. A prominent road with a red-roofed building is visible in the foreground. The overall scene is bright and clear, suggesting a sunny day.

„Budowa sieci wodociągowej na terenie gminy w sołectwach Buczkowice i Godziszka”

W ramach projektu:

- wybudowano 13,6 km sieci wodociągowej,
- podłączono 174 budynki w Buczkowicach,
- wykonano 115 przepięć do nowo wybudowanego wodociągu w Godziszce.

Ogólna wartość inwestycji wyniosła **8,6 mln zł**, w tym dotacja z Regionalnego Programu Operacyjnego Województwa Śląskiego na lata 2014-2020 w kwocie **4,1 mln zł**, preferencyjna pożyczka z WFOŚiGW w Katowicach - 1,4 mln zł oraz środki z umorzeń z WFOŚiGW - 1,3 mln zł.



*Wybudowana pompownia
wody w Buczkowicach*

„Budowa sieci kanalizacji sanitarnej w gminie Buczkowice”

W ramach projektu:

- wybudowano 1,2 km sieci, do której podłączono 24 budynki,
- położono nową nawierzchnię asfaltową na drogach, w których prowadzono kanalizację.

Ogólna wartość inwestycji wyniosła **1,2 mln zł**, w tym pożyczka z WFOŚiGW w Katowicach w kwocie 0,55 mln zł, środki z umorzenia oraz środki własne.

LATA 2018-2020


An aerial photograph of a town, likely in a mountainous region, with a large, forested mountain in the background. The town is densely packed with houses and buildings, interspersed with green trees. A road with a roundabout is visible in the lower right. The overall scene is bright and clear, suggesting a sunny day.

„Zagospodarowanie terenów przyległych do potoku Żylica etap I”

W ramach projektu:

- wykonano działania środowiskowe nad potokiem Żylica w zakresie likwidacji roślin inwazyjnych oraz likwidacji dzikich wysypisk śmieci,
- wybudowano 7,9 km ścieżki dydaktycznej, wzdłuż której zamontowano tablice dydaktyczne oraz ławki, kosze i stojaki na rowery,
- wybudowano 8 kładek nad Żylicą wraz z dojściami i małą architekturą,
- powstały dwa place zabaw,
- przeprowadzono modernizację budynku „Sokolni” w Buczkowicach, w którym prowadzone są zajęcia w zakresie edukacji ekologicznej.

Koszt zadania to **18,8 mln zł**, w tym 14,6 mln zł dofinansowanie z Unii Europejskiej, a 3,2 mln zł to pożyczka z WFOŚiGW w Katowicach.



*Ścieżka rowerowa
w Buczkowicach*



Plac zabaw w Buczkowicach

LATA 2018-2021

An aerial photograph of a town, likely in a mountainous region, with a large, forested hill in the background. The town is densely packed with houses and buildings, interspersed with green trees. A prominent road curves through the lower part of the town. The overall scene is bright and clear, suggesting a sunny day.

„Odnawialne źródła energii na potrzeby budynków mieszkalnych w gminie Buczkowice”

W zakresie projektu, zrealizowanego w ramach Regionalnego Programu

Operacyjnego Województwa Śląskiego:

- zamontowano 266 kompletów instalacji fotowoltaicznych,
- zamontowano 16 kompletów kolektorów słonecznych.

Ogólna wartość projektu to **6,5 mln zł**, a dofinansowanie z RPO WSL to kwota 6,1 mln zł.

LATA 2019-2020

An aerial photograph of a town, likely in a mountainous region, with a large, forested hill in the background. The town is densely packed with houses and buildings, interspersed with green trees. A prominent road curves through the lower part of the town. The overall scene is bright and clear, suggesting a sunny day.

„Zagospodarowanie terenów przyległych do potoku Żylica wraz budową ścieżki dydaktycznej” etap II

W ramach projektu wykonano następujące działania:

- zwalczanie obcych gatunków inwazyjnych, likwidacja dzikich wysypisk w korycie potoku Żylicy,
- ochrona przyrody przez zmniejszenie presji ruchu turystycznego poprzez budowę ścieżki dydaktycznej o łącznej długości 1,3 km,
- budowa i uruchomienie ośrodka edukacji ekologicznej,
- przeprowadzenie kampanii informacyjno-edukacyjnej, której celem była popularyzacja wiedzy na temat walorów przyrodniczych potoku Żylicy w gminie Buczkowice oraz ich ochrona.

Ogólna wartość projektu to **5,2 mln zł**, w tym dotacja z Regionalnego Programu Operacyjnego Województwa Śląskiego w wysokości **4,6 mln zł**.



Ośrodek Edukacji Ekologicznej

LATA 2022-2023

An aerial photograph of a town nestled in a valley. The town is characterized by numerous houses with red and grey roofs, interspersed with lush green trees. A prominent road curves through the lower part of the town. In the background, a large, forested hill rises against a clear blue sky. The overall scene is bright and clear, suggesting a sunny day.

„Budowa stacjonarnego punktu selektywnej zbiórki odpadów komunalnych w gminie Buczkowice”

W ramach inwestycji:

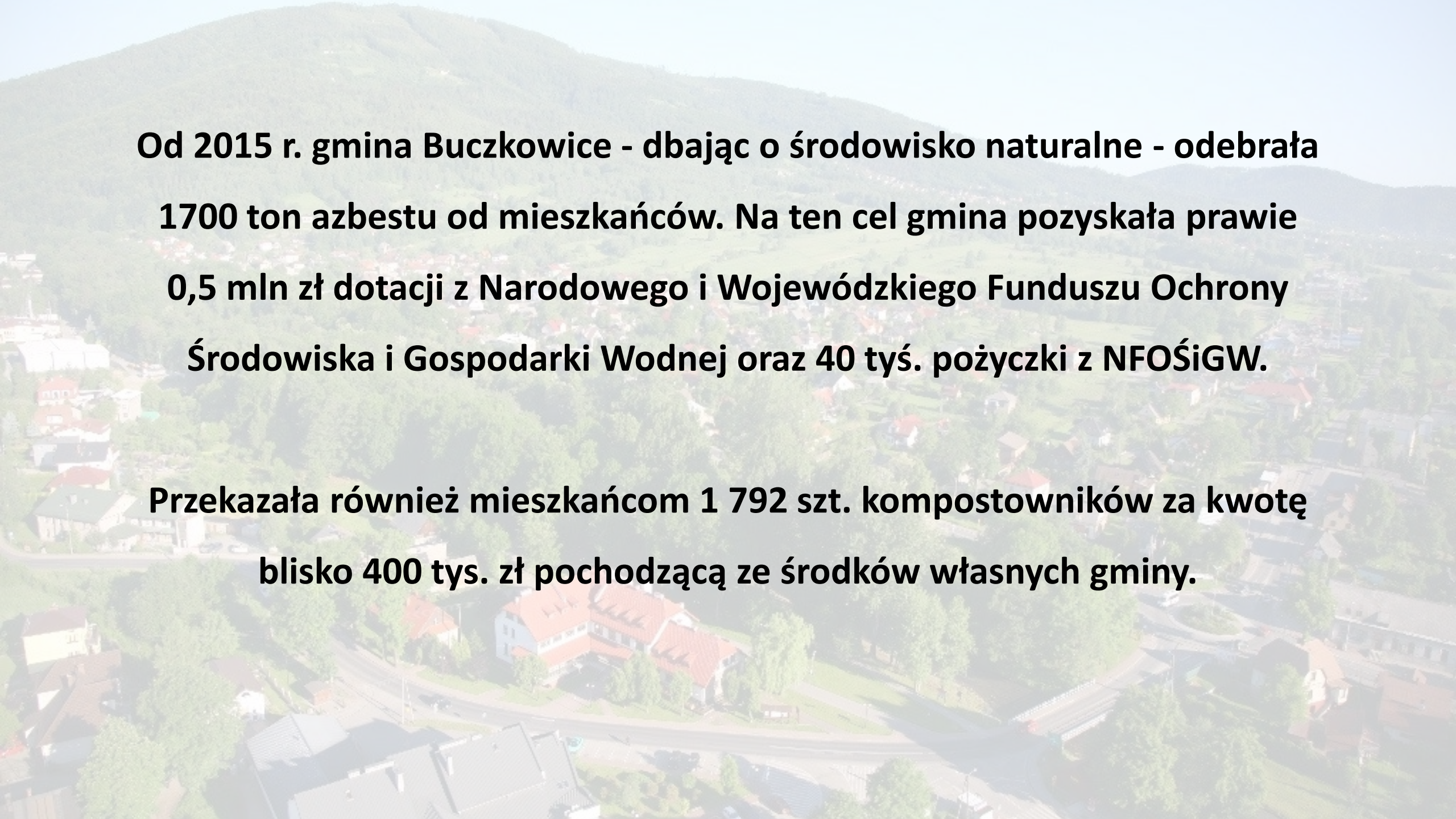
- wybudowano nowoczesny punkt selektywnej zbiórki odpadów komunalnych, z parkingiem, placem manewrowym, ścieżką edukacyjną, wyposażony w wagę samochodową, wagę elektroniczną, kontener socjalno-biurowy i 18 sztuk kontenerów metalowych do gromadzenia odpadów.

Projekt został dofinansowany pożyczką w kwocie 1,6 mln zł oraz dotacją w kwocie 1,6 mln zł z Narodowego Funduszu Ochrony Środowiska i Gospodarki Wodnej w Warszawie przy całkowitym koszcie zadania **3,8 mln zł**.



17/08/2023

**Punkt selektywnej zbiórki
odpadów komunalnych**

An aerial photograph of a town, likely Buczkowice, with a large, forested hill in the background. The town is built on a valley floor, with various residential buildings and green spaces. The text is overlaid on the image in a bold, black font.


Od 2015 r. gmina Buczkowice - dbając o środowisko naturalne - odebrała 1700 ton azbestu od mieszkańców. Na ten cel gmina pozyskała prawie 0,5 mln zł dotacji z Narodowego i Wojewódzkiego Funduszu Ochrony Środowiska i Gospodarki Wodnej oraz 40 tyś. pożyczki z NFOŚiGW.

Przekazała również mieszkańcom 1 792 szt. kompostowników za kwotę blisko 400 tys. zł pochodzącą ze środków własnych gminy.

Dzięki wstąpieniu Polski do Unii Europejskiej, gmina Buczkowice pozyskała na gminne inwestycje ponad 98 mln zł, (łącznie ze środkami przedakcesyjnymi) oraz skorzystała z pożyczek i dotacji z NFOŚiGW i WFOŚiGW w kwocie 34,4 mln zł, w tym 24,1 mln zł w 50% umarzalnych. Środki te umożliwiły m.in.:

- skanalizowanie gminy w 98%,**
 - jej zwodociągowanie,**
 - wyposażenie wszystkich wsi w kompleksy sportowo-rekreacyjne i ścieżki rowerowe,**
 - zmodernizowanie szkół i przedszkoli,**
- czyniąc z gminy miejsce przyjazne do zamieszkania i wypoczynku.**



An aerial photograph of a town nestled in a valley. In the background, a large, rounded hill covered in dense green forest rises against a clear sky. The town below is a mix of residential buildings with various roof colors (red, grey, brown) and green spaces. A road with a roundabout is visible in the lower right. The overall scene is bright and clear.

**Dziękuję za
uwagę**